



Verbandssitz
Apoldaer Wasser GmbH

Gewässerunterhaltungsverband Untere Ilm

GUV Untere Ilm · Königstraße 10-14 · 99510 Apolda

Björnisen Beratende Ingenieure Erfurt GmbH
Niederlassung Leipzig
Dohnanyistraße 28
04103 Leipzig

EINGEGANGEN			
Björnisen Beratende Ingenieure Erfurt GmbH, NL Leipzig			
23. Jan. 2023			
GF:	PL:	MA:	Kopie
	EW		

Gewässerunterhaltungsverband Untere Ilm
Königstraße 10-14
99510 Apolda

Tel.:
Fax:

info@guv-untere-ilm.de
www.guv-untere-ilm.de

Ihr Zeichen, 2021319.65
Nachricht vom: 16.12.2022
Unser Zeichen: TÖB/SO/2022-019
Ansprechpartner:
Durchwahl:
E-Mail:

Datum:

Stellungnahme: Flächennutzungsplan mit integrierten Landschaftsplan der Gemeinde Grammetal

Sehr geehrte Damen und Herren,

wir haben die Unterlagen zum o. g. Flächennutzungsplan gesichtet. Der Gewässerunterhaltungsverband Untere Ilm ist nach § 31 ThürWG für die Unterhaltung der Gewässer zweiter Ordnung zuständig.

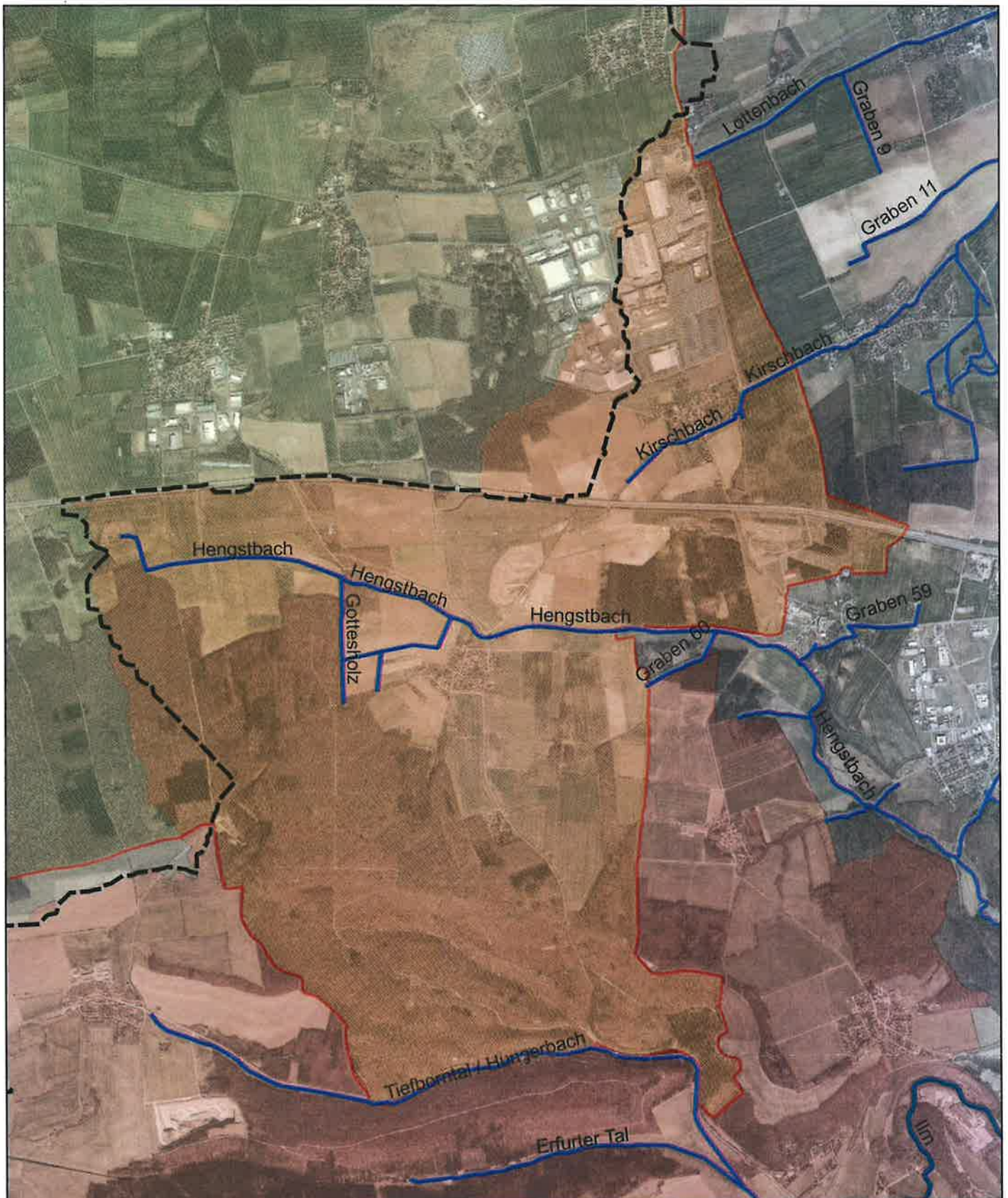
Infolge von Versiegelungen erhöht sich der Oberflächenabfluss. Dies ist auch in der Begründung zum Flächennutzungsplan berücksichtigt. Insbesondere in den Ortslagen Troistedt und Daasdorf a. B. kam es in den vergangenen Jahren zu regelmäßigen Überschwemmungen. Daher bitten wir bei der Flächenversiegelung zu Bebauungszwecken bei der Planung unbedingt um Berücksichtigung der hydraulischen Leistungsfähigkeit der direkt oder indirekt betroffenen Gewässer zweiter Ordnung.

Anbei erhalten Sie eine Karte der in unserem Verbandsgebiet liegenden Gemeindeteile zur Übersicht.

Für Rückfragen stehen wir Ihnen gern zur Verfügung.

Mit freundlichen Grüßen

Anlage: (1) Übersichtslageplan Gemeinde Grammetal im GUV Untere Ilm
(2 Seiten)



Gewässerunterhaltungsverband Untere Ilm

Königstraße 10-14 • 99510 Apolda
 Telefon: (03644) 539-120 • E-Mail: info@guv-untere-ilm.de

Vorhaben/Darstellung:

Gemeinde Grammetal im GUV Untere Ilm

Bemerkungen:

Übersicht Blatt 1



Datum:


19.01.2023

Bearbeiter:

Legende

GUV Untere Ilm

 Gewässer II. Ordnung Stand 12/2022

 Verbandsgebiet 5 -
Bad Berka / Grammetal

 Gemeinde Grammetal

 Verbandsgebiet GUV Untere Ilm

Maßstab:
1:35.000

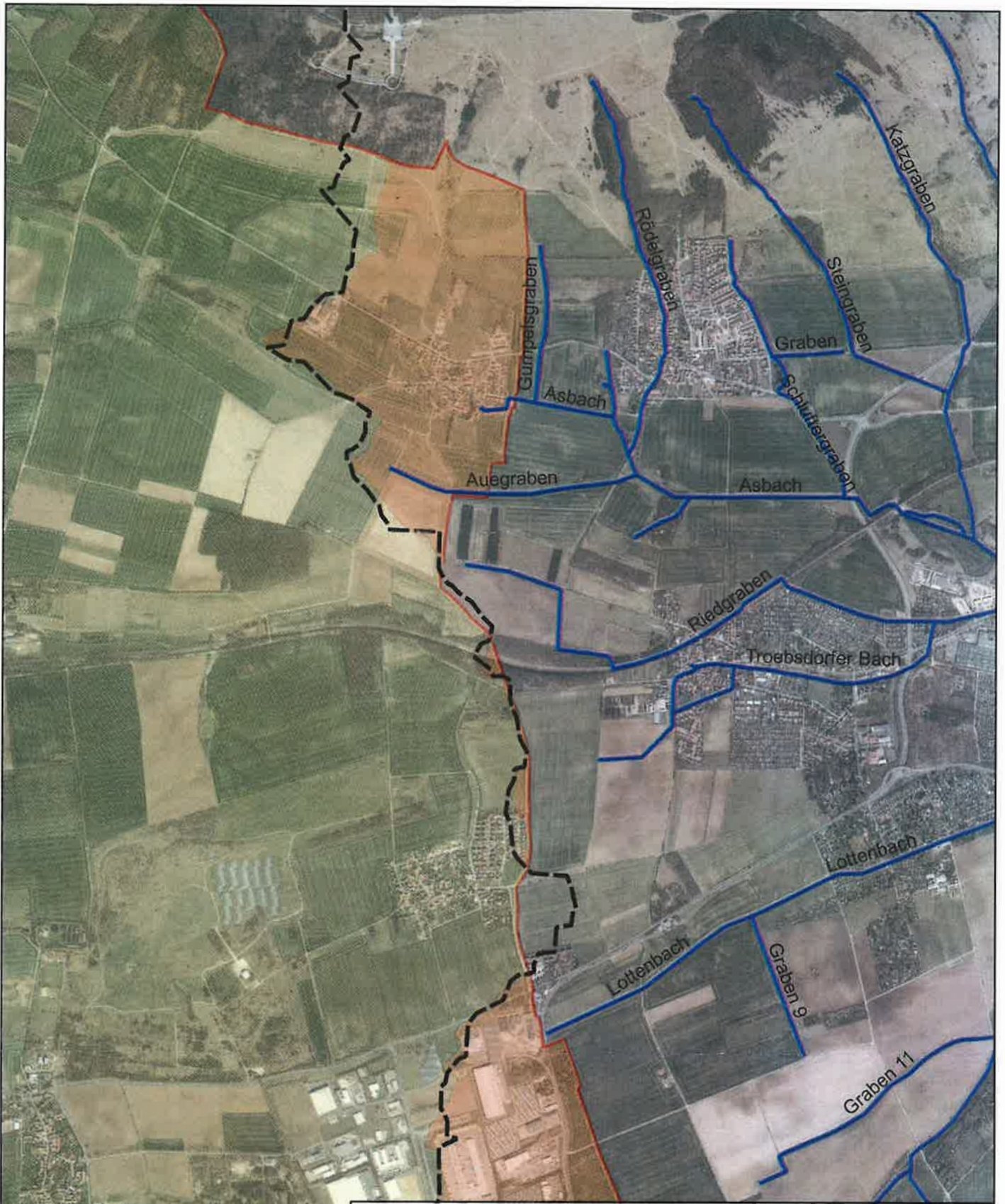
Gewässernetz:
Thüringer Landesamt für Umwelt, Bergbau
und Naturschutz (Stand 12/2022)



Diese Karte dient
grundsätzlich der
Orientierung!



Bearbeiter:



Gewässerunterhaltungsverband Untere Ilm

Königstraße 10-14 • 99510 Apolda

Telefon: (03644) 539-120 • E-Mail: info@guv-untere-ilm.de

Vorhaben/Darstellung:

Gemeinde Grammetal im GUV Untere Ilm

Bemerkungen:

Übersicht Blatt 2



Datum:
19.01.2023

Bearbeiter:

Legende

GUV Untere Ilm

 Gewässer II.Ordnung Stand 12/2022

 Verbandsgebiet 5 -
Bad Berka / Grammetal

 Gemeinde Grammetal

 Verbandsgebiet GUV Untere Ilm

Maßstab:
1:25.000

Gewässernetz:
Thüringer Landesamt für Umwelt, Bergbau
und Naturschutz (Stand 12/2022)



Diese Karte dient
grundsätzlich der
Orientierung!



Bearbeiter: